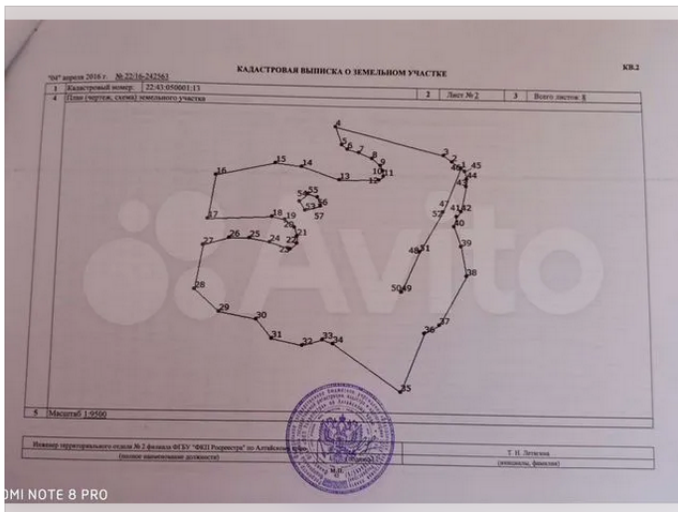


Главная > ... > Земельные участки > Купить > Сельхозназначения (СНТ, ДНП)

# Участок 66 га (СНТ, ДНП)

♥ Добавить в избранное    ≡ Сравнить    📌 Добавить заметку



## Об участке

Площадь: 6600 сот.

## Расположение

Алтайский край, Солонешенский р-н, с. Солонешное

[Скрыть карту ^](#)

## 30 000 ₽

5 ₽ за сотку

8 960 937-17-35

[Написать сообщение](#)  
Отвечает за несколько часов

### Спросите у продавца

Здравствуйте! ➔

Ещё продаёте?    Торг уместен?

Когда можно посмотреть?


Пользователь  
Частное лицо

[Документы проверены](#)

[Эковклад: -153 кг CO<sub>2</sub>](#)

[Подписаться на продавца](#)


РЕКЛАМА



[e-solarpower.ru](#)

**Гибкие солнечные батареи для катеров и автомобилей** ➔

РЕКЛАМА



[gardenmart24.ru](#)

**Сажень абрикоса. Сибирский питомник. Доставка по РФ** ➔

## Об участке

Площадь: 6600 сот.

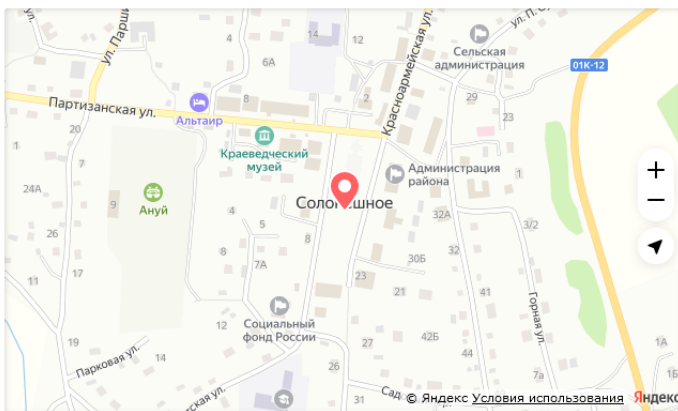
# 30 000 Р

5 Р за сотку

## Расположение

Алтайский край, Солонешенский р-н, с. Солонешное

[Скрыть карту ^](#)



## Описание

Участок СНТ 66 га. Стоимость 30000 за 1 га. ЛЭП в 6 км. Есть родник. Располагается между с Солонешное и с Тальменка. Рассмотрю варианты обмена на недвижимость

8 960 937-17-35

[Написать сообщение](#)  
Отвечает за несколько часов

## Спросите у продавца

[Ещё продаёте?](#) [Торг уместен?](#)

[Когда можно посмотреть?](#)

Пользователь  
Частное лицо

[Документы проверены](#)

[Эковклад: -153 кг CO<sub>2</sub>](#)

[Подписаться на продавца](#)

№ 2460860982 · 31 марта в 16:24 · 4305 просмотров (+1 сегодня)

[Пожаловаться](#)

Публичная кадастровая карта

Участки 22:43:050001:13

### Земельный участок 22:43:050001:13

Российская Федерация, Алтайский край, район Солонешенский, урочище "Вершина Выдрина"

Для сельскохозяйственного производства

[План ЗУ](#) → [План КК](#) →

Информация	Услуги
Тип:	Объект недвижимости
Вид:	Земельный участок
Кадастровый номер:	<a href="#">22:43:050001:13</a>
Кадастровый квартал:	<a href="#">22:43:050001</a>
Адрес:	Российская Федерация, Алтайский край, район Солонешенский, урочище "Вершина Выдрина"
Площадь уточненная:	660 000 кв. м
Статус:	Ранее учтенный
Категория земель:	Земли сельскохозяйственного назначения
Разрешенное использование:	Для сельскохозяйственного производства
Форма собственности:	Частная собственность
Кадастровая стоимость:	1 016 400 руб.
дата определения:	01.01.2022
дата утверждения:	-
дата внесения сведений:	09.12.2022
дата применения:	01.01.2023

200 м

ПКК © Росреестр 2010-2024

11:18  
26.04.2024

Личный кабинет

### Земельный участок

Дата обновления информации: 09.12.2022

[ДЕЙСТВИЯ ...](#)

#### Общая информация

Вид объекта недвижимости	Земельный участок
Статус объекта	Актуально
Кадастровый номер	22:43:050001:13
Дата присвоения кадастрового номера	25.11.2005
Форма собственности	Частная

#### Характеристики объекта

Адрес (местоположение)	Российская Федерация, Алтайский край, район Солонешенский, урочище "Вершина Выдрина"
Площадь, кв.м	660000
Категория земель	Земли сельскохозяйственного назначения
Вид разрешенного использования	Для сельскохозяйственного производства

#### Сведения о кадастровой стоимости

Кадастровая стоимость (руб)	1016400.00
Дата определения	01.01.2022
Дата внесения	09.12.2022

#### Сведения о правах и ограничениях (обременениях)

Вид, номер и дата государственной регистрации права	Собственность № 22:43:050001:13-22/111/2022-3 от 12.07.2022
---	---

[← ВЕРНУТЬСЯ К РЕЗУЛЬТАТАМ ПОИСКА](#)

Поиск

11:18  
26.04.2024